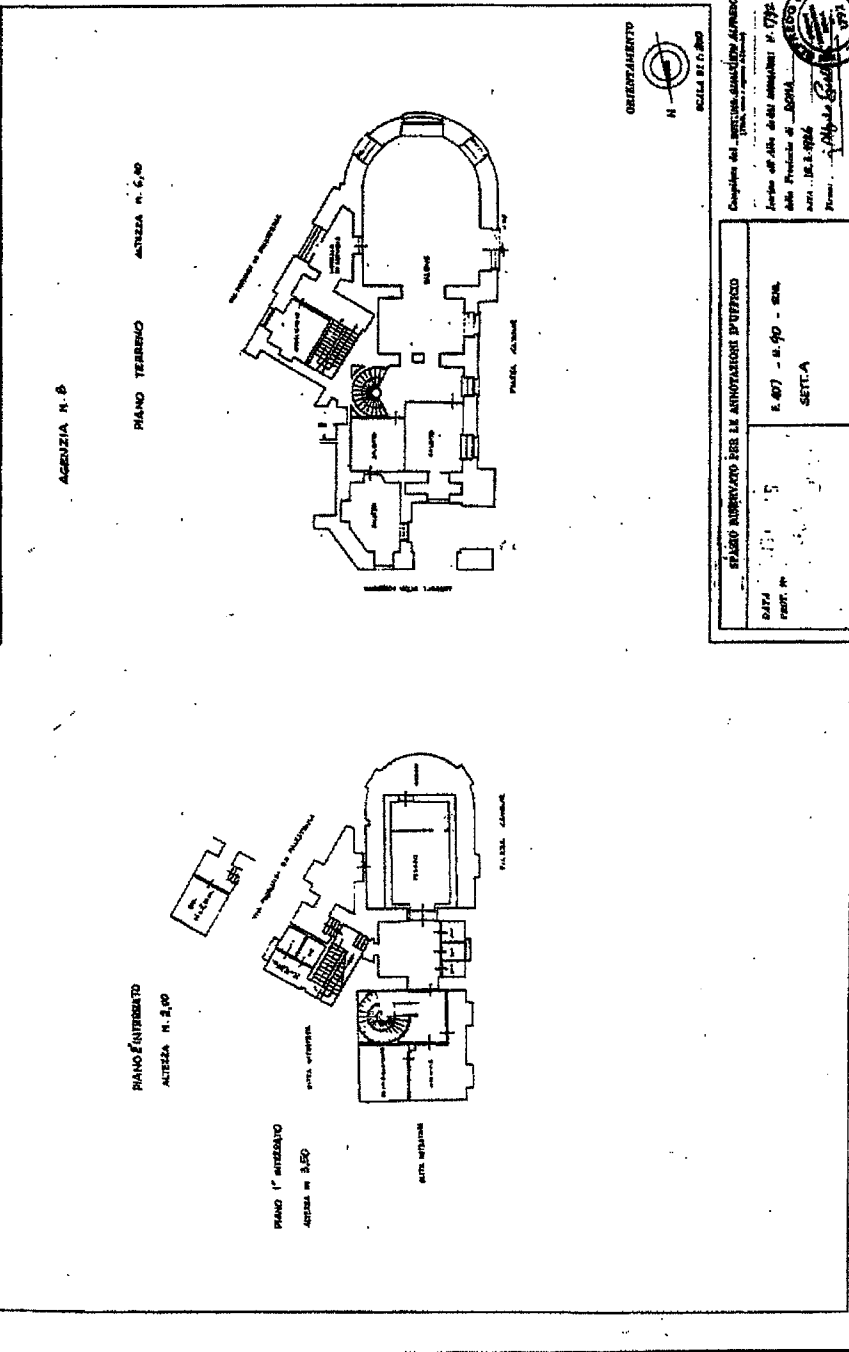


# ALLEGATO 6- PLANIMETRIA CATASTALE

Data presentazione: 01/07/1986 - Data: 25/03/2013 - n. T223904 - Richiedente: STRFNC55T181468E  
Tale scheda: 1 - Formato di acquisizione: fuori standard (378X500) - Formato stampa richiesto: A4(210x297)

10 metri

MINISTERO DELLE FINANZE  
**DIREZIONE GENERALE DEL CATASTO E DEI SERVIZI TECNICI CATASTALI**  
**NUOVO CATASTO EDILIZIO URBANO**  
 (Decreto del Presidente della Repubblica n. 112 del 28.2.1984)  
 Piano di attuazione dell'impiego abitato nel Comune di ...  
 Direzione Provinciale del Catasto e dei Servizi Tecnici Catastali di ...  
 Allegata alla dichiarazione presentata all'Ufficio Tecnico Municipale di ...



UFFICIO CATASTALI

DATA ...

SETT. A

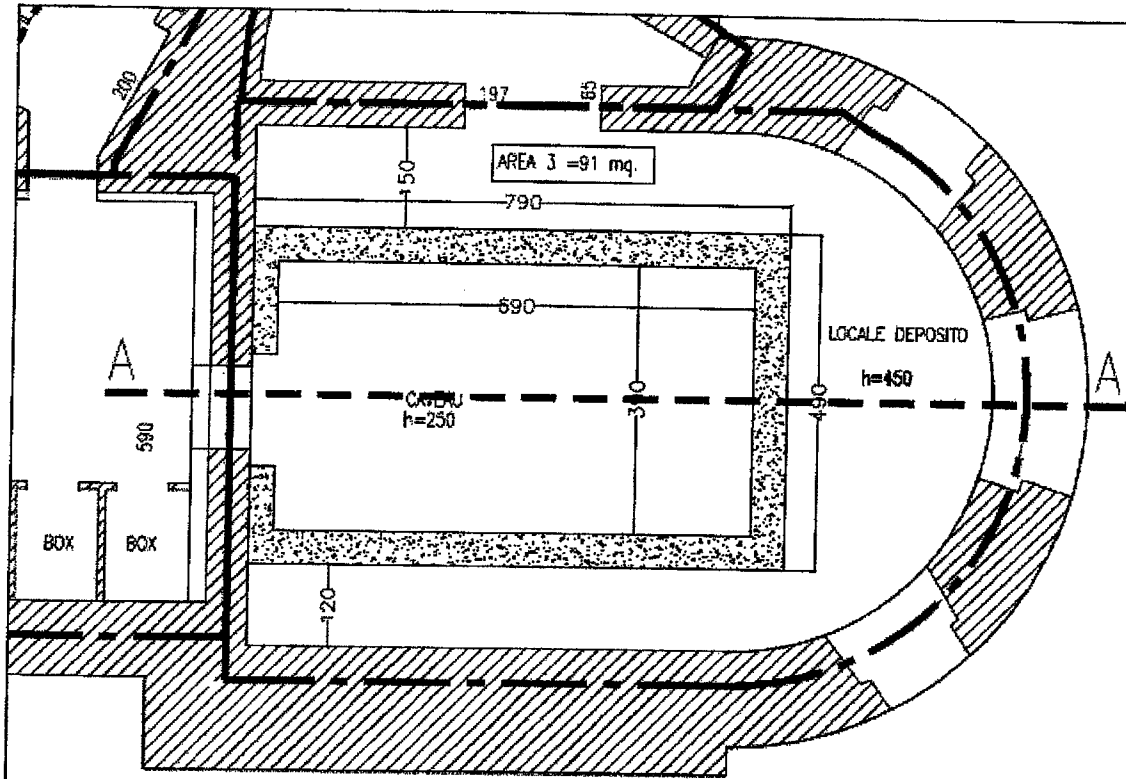
STABILIMENTO CATASTALE

Catasto dei Fabbricati - Situazione al 25/03/2013 - Comune di ROMA (RM) - Foglio: 407 - Particella: 90 - Subterreno: 5  
 PIAZZA CAVOUR n. 55 piano: 1

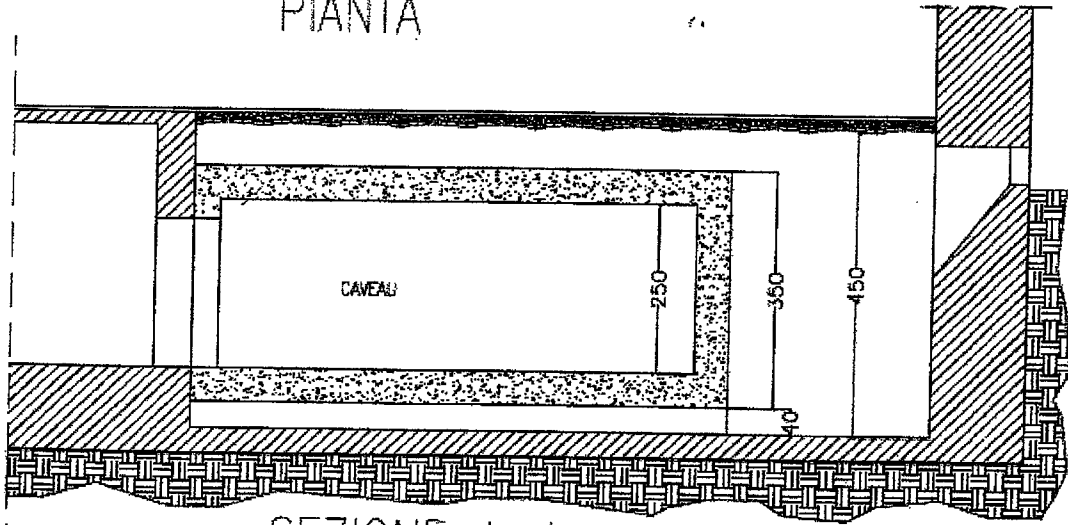
Data presentazione: 01/07/1986 - Data: 25/03/2013 - n. T223904 - Richiedente: STRFNC55T181468E







PIANTA



SEZIONE A-A

LOCALE CAVEAU NON IN SCALA

ALLEGATO 4- DETTAGLIO CAVEAU